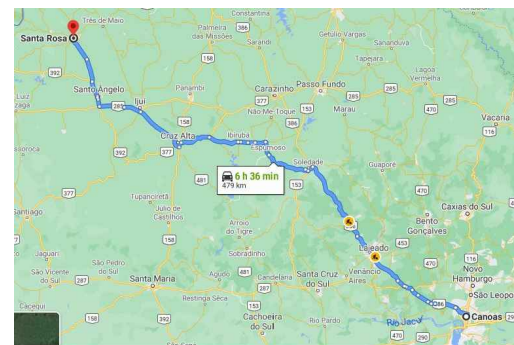
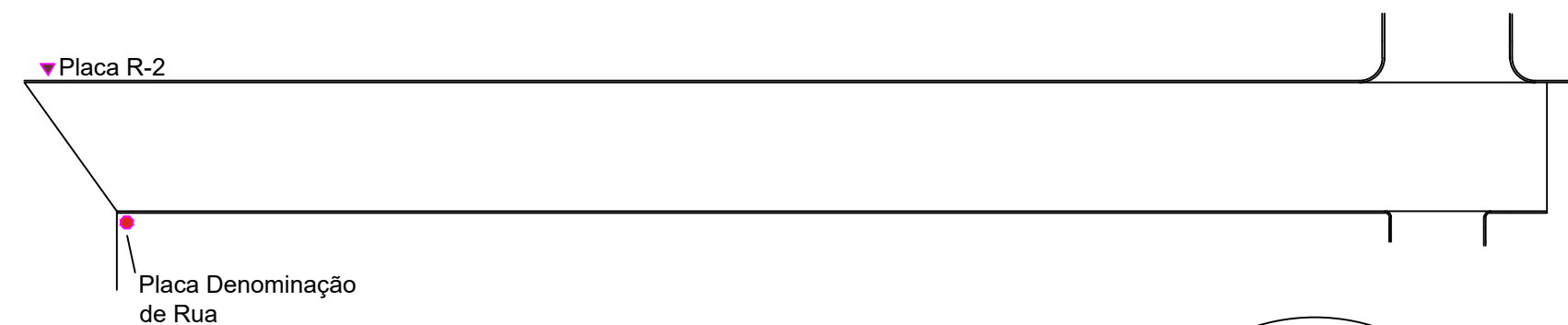


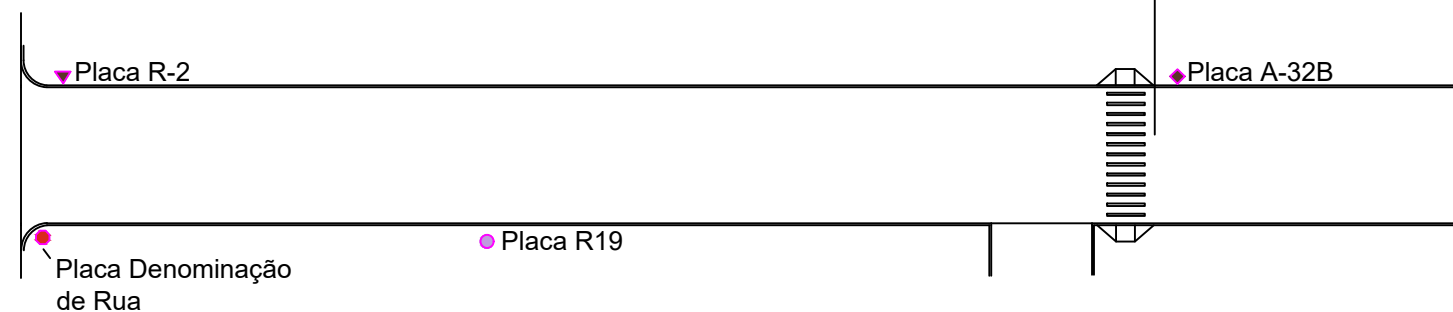
DMT Santa Rosa - São Martinho: 67km



DMT Canoas - Santa Rosa: 479km

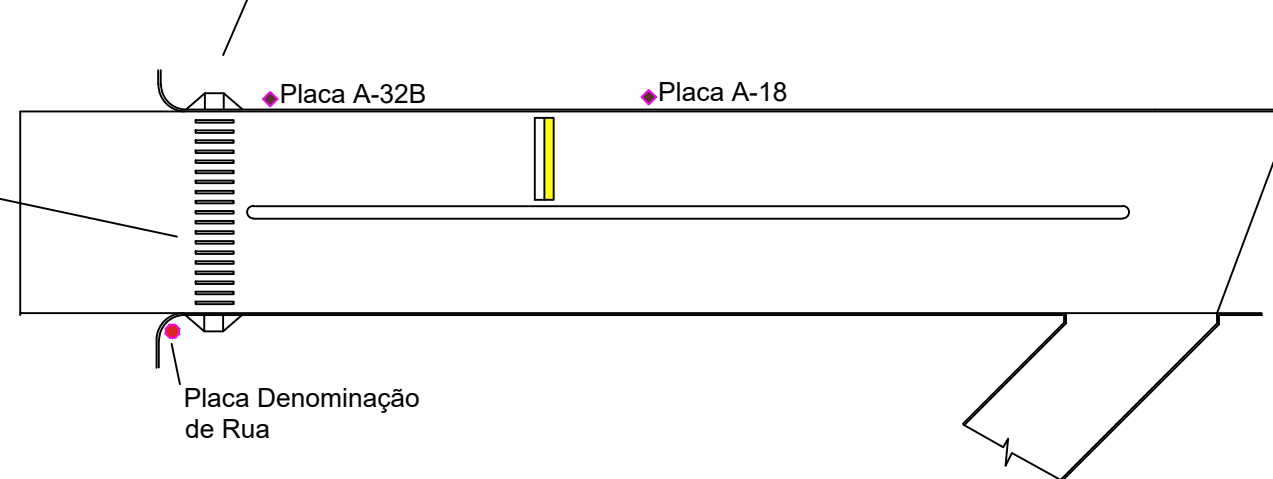
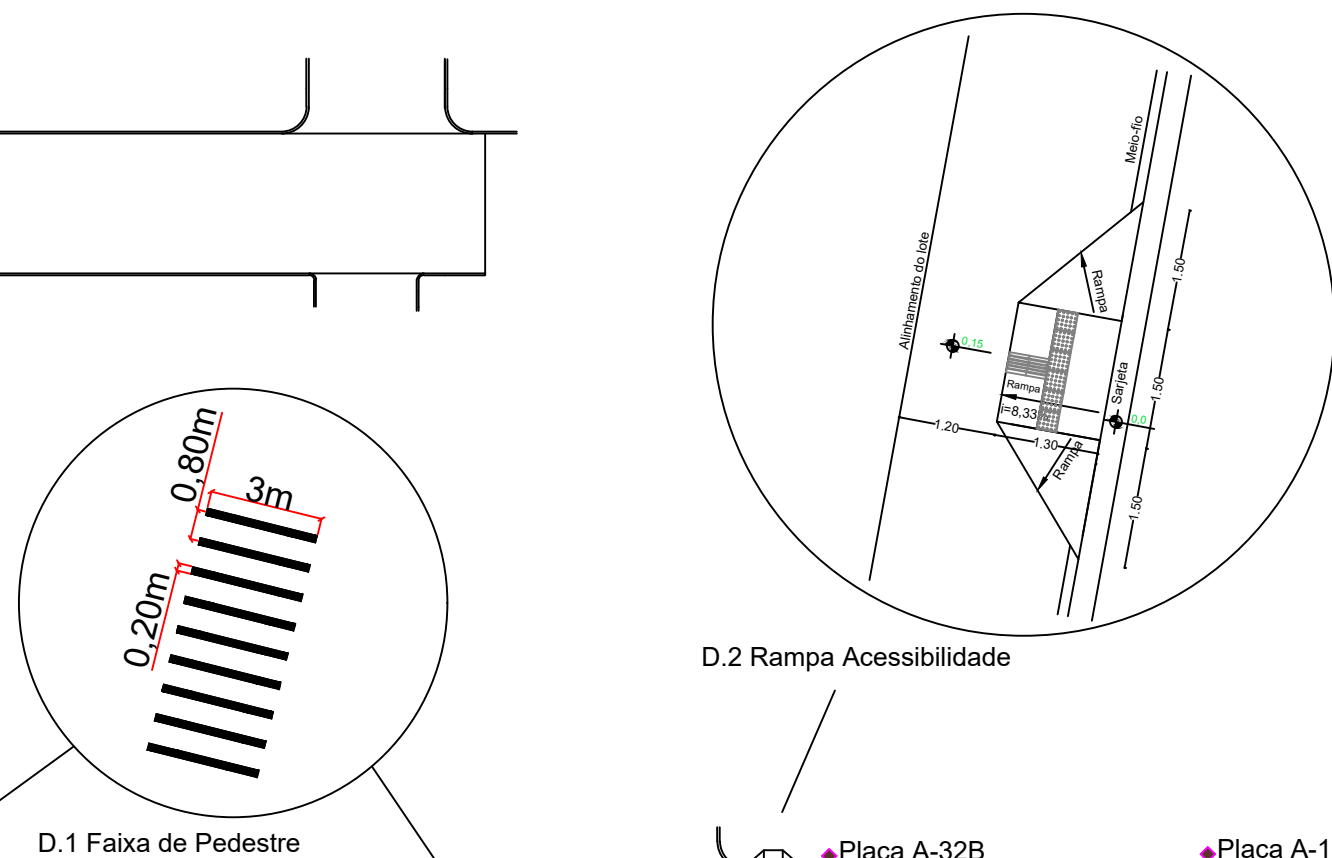


### Trecho 02 - Leopoldo Simon



### Trecho 03 - Atanagildo de Almeida

Escala 1:600

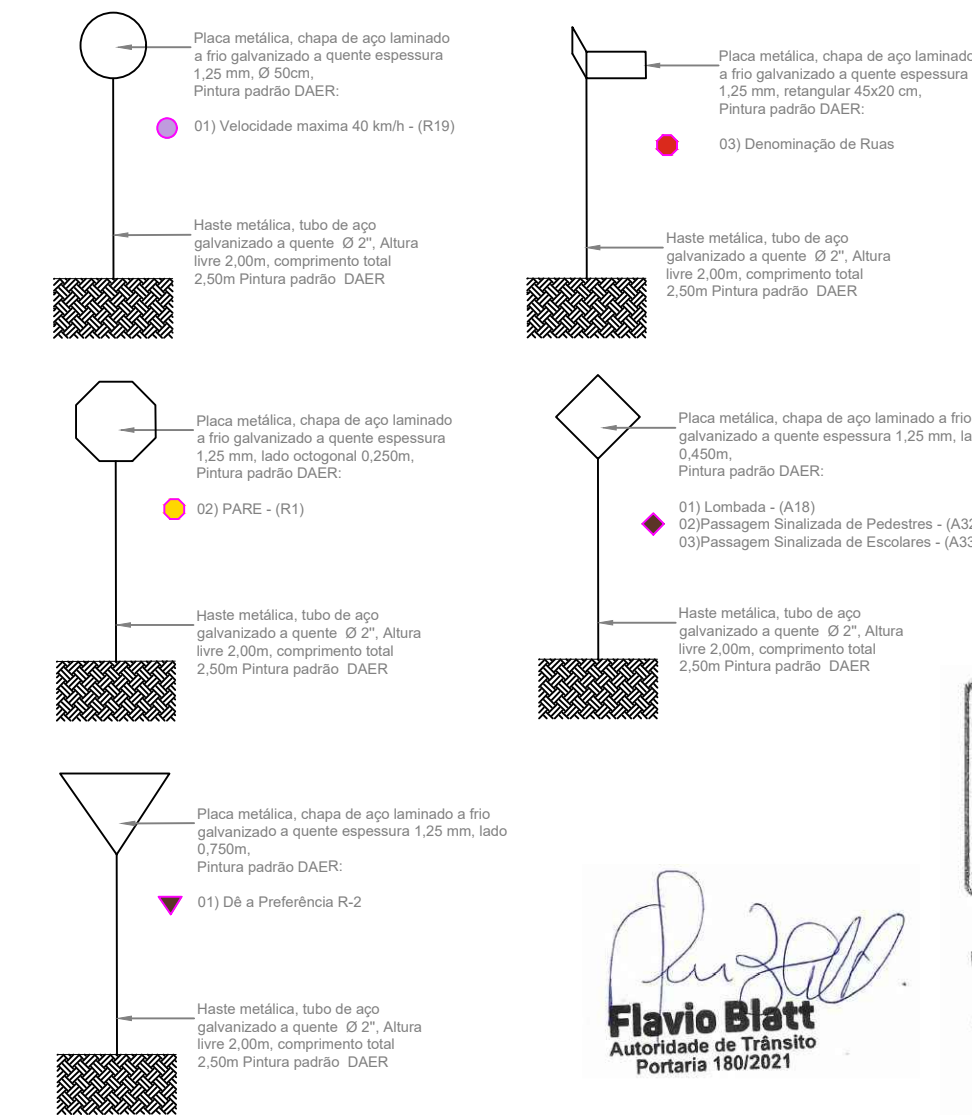


### Trecho 01 - João Correa

Lat.: 27°42'34.18"S Long.: 53°58'14.01"O



- Trecho 01 - Avenida João Correa
- Trecho 02 - Leopoldo Simon
- Trecho 03 - Rua Atanagildo de Almeida



**Flavio Blatt**  
Autoridade de Trânsito  
Portaria 180/2021

PREF. M. SÃO MARTINHO-RS  
APROVADO  
17/03/21  
Jair Paulo Koerbes  
Fiscal  
Mat. 056



Estado do Rio Grande do Sul  
**MUNICÍPIO DE SÃO MARTINHO**  
CNPJ 87.613.097/0001-96

CONTEÚDO: Sinalização e Situação		ENDEREÇO: Av. João Correa	
Proprietário:	Proprietário:	Jeancarlo Hunhoff Prefeito Municipal	
Responsável Técnico: Márlon E. Krützmann- Engenheiro Civil CREA/RS 215130			
Escala: INDICADA	Área:	Data: Dezembro/2020	Prancha: 02/R01